巨鹿县中心城区城镇开发边界内详细规划

区位分析图

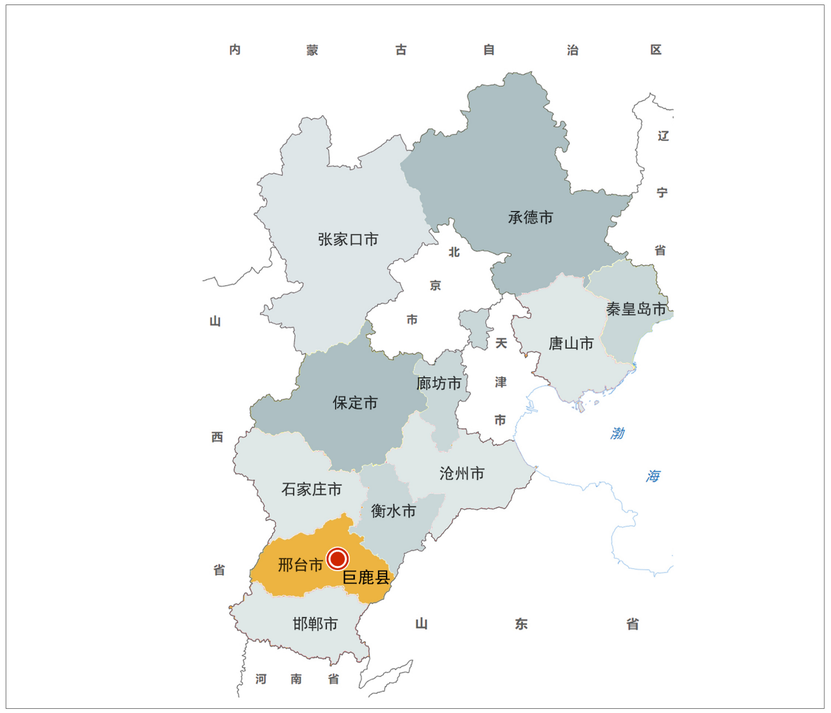

巨鹿县在河北省的位置

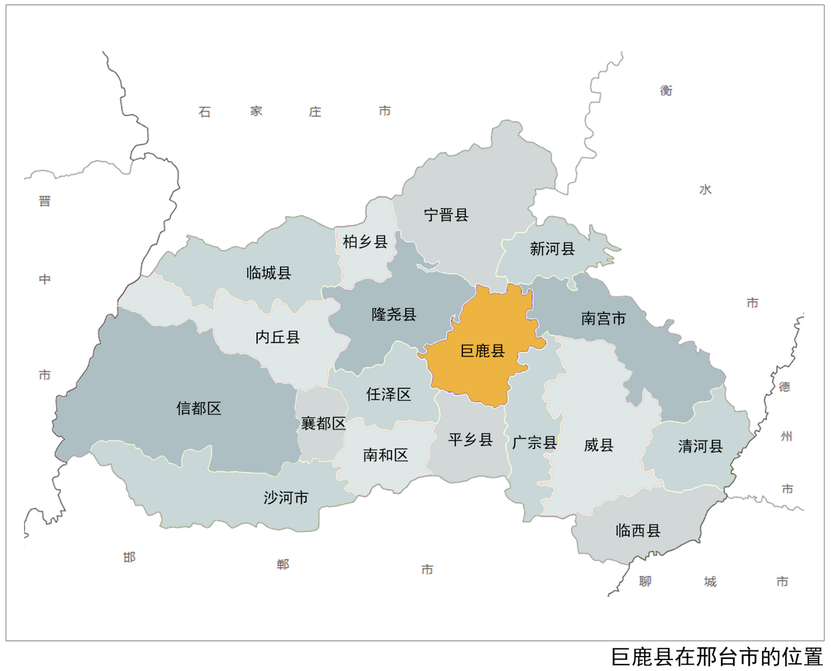

巨鹿县在邢台市的位置

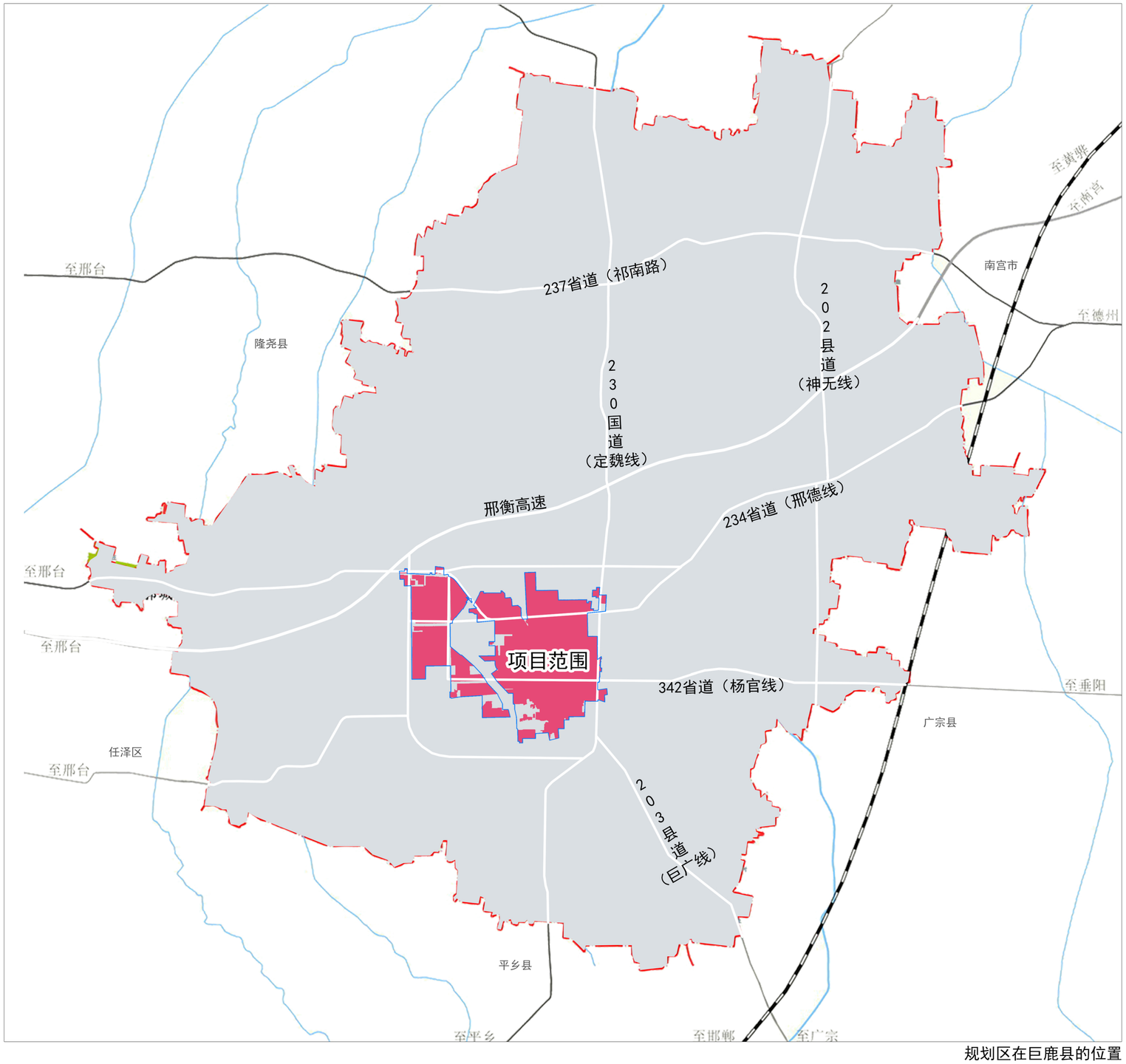

规划区在巨鹿县的位置

巨鹿县中心城区城镇开发边界内详细规划

土地使用规划图

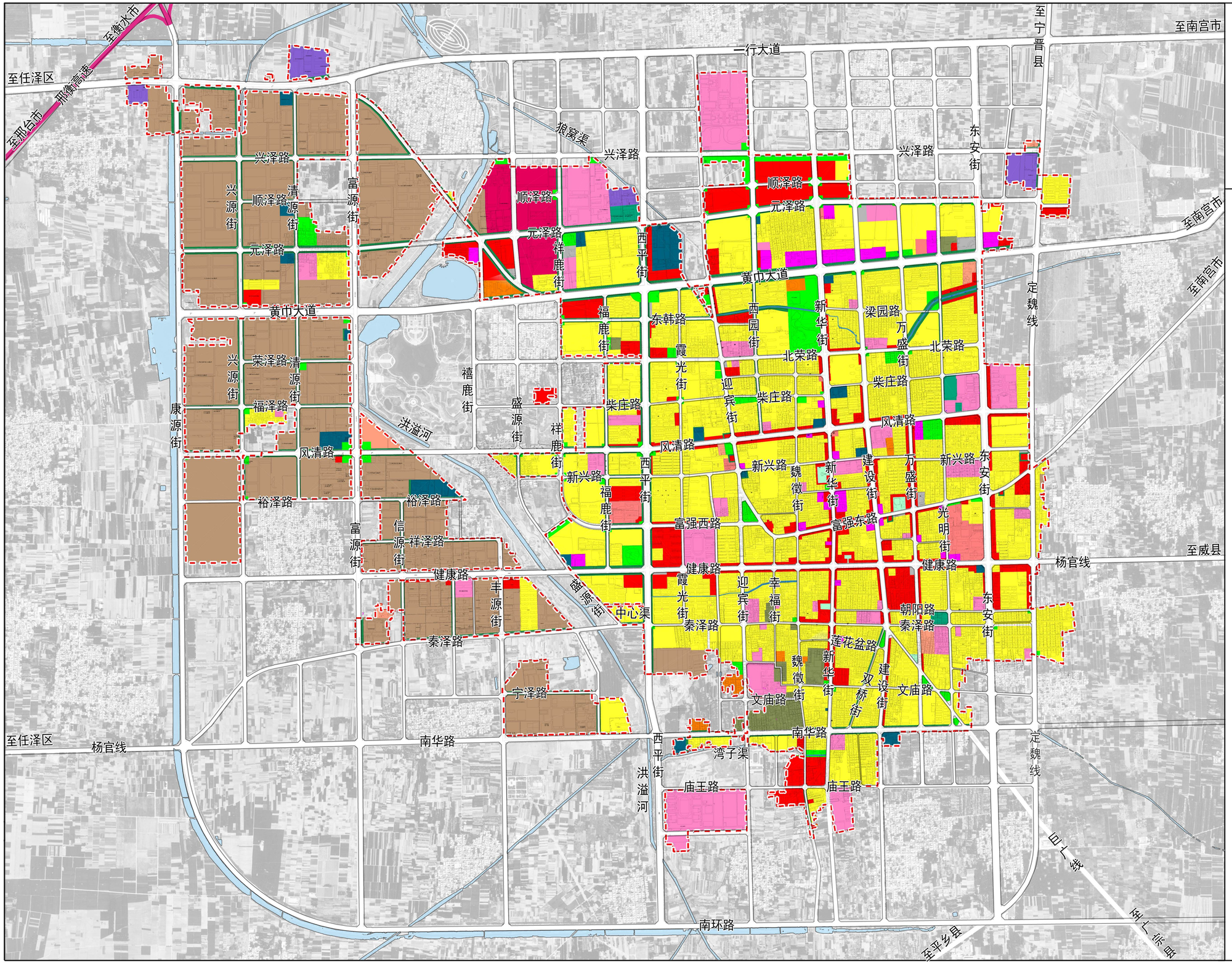

N

0 250 500 1000 1500 2000m

图 例

- 城镇住宅用地
- 机关团体用地
- 文化用地
- 教育用地
- 体育用地
- 医疗卫生用地
- 社会福利用地
- 商业服务业用地
- 一类工业用地
- 物流仓储用地
- 交通场站用地
- 工业用地(新型产业用地)
- 公用设施用地
- 公园绿地
- 防护绿地
- 广场用地
- 特殊用地
- 陆地水域
- 城市道路
- 高速公路
- 河流水系
- 城镇开发边界

巨鹿县中心城区城镇开发边界内详细规划

单元划分图

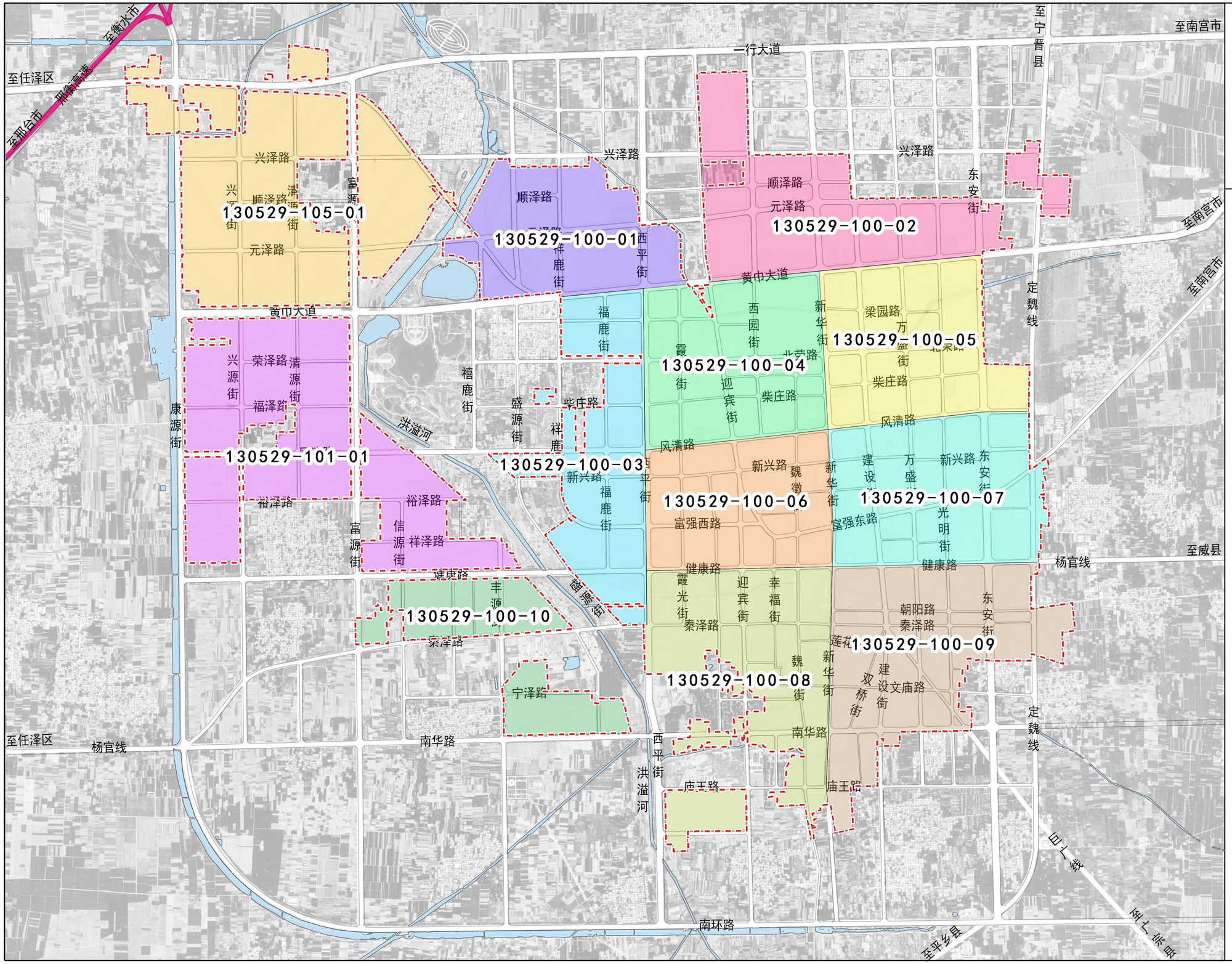

N

0 250 500 1000 1500 2000m

图 例

- 130529-100-01 单元编号
- 单元划分
- 城市道路
- 高速公路
- 河流水系
- 城镇开发边界

巨鹿县中心城区城镇开发边界内详细规划

空间结构规划图

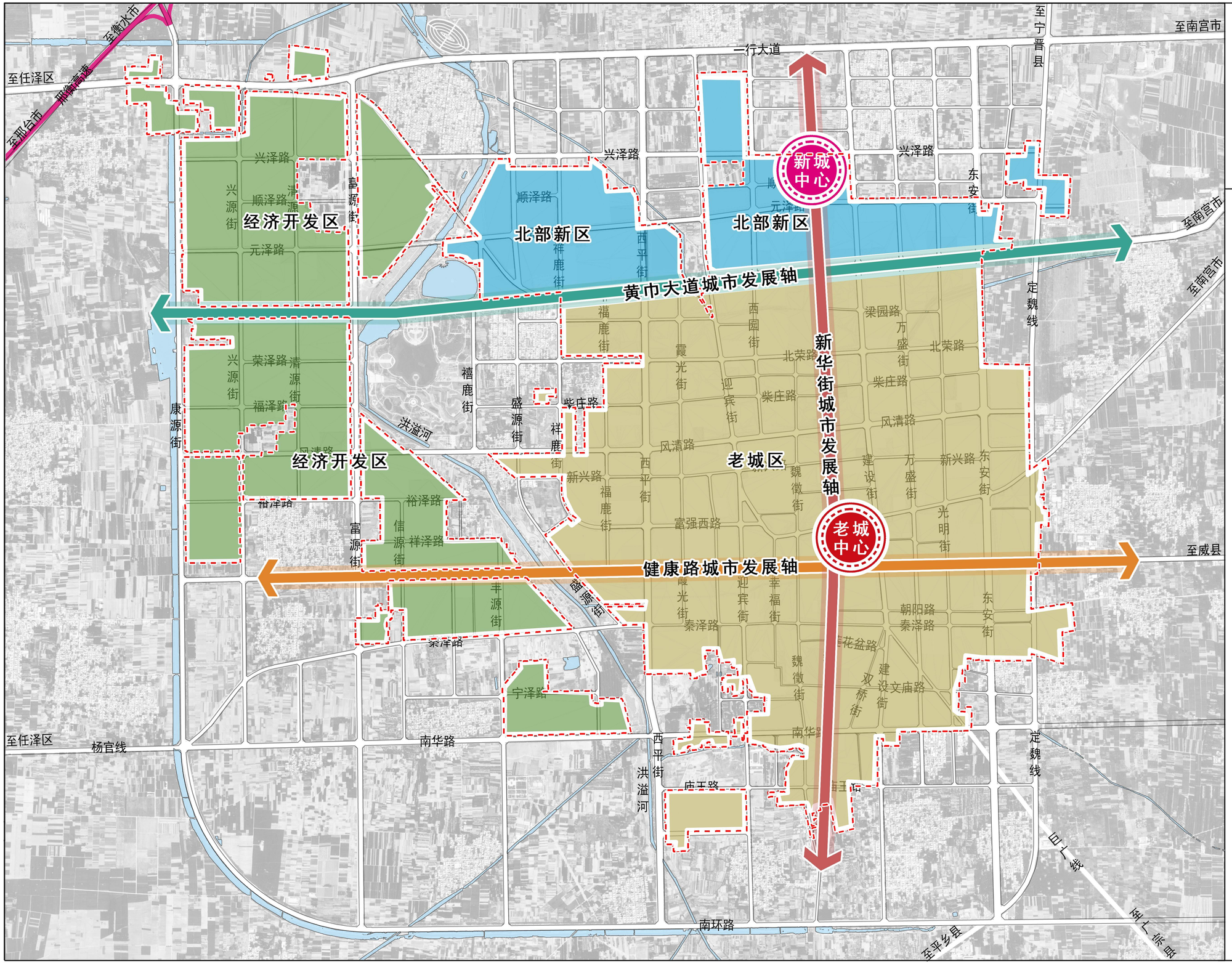

图 例

- 新华街城市发展轴
- 黄巾大道城市发展轴
- 健康路城市发展轴
- 老城中心
- 新城中心
- 老城区
- 北部新区
- 经济开发区
- 城市道路
- 高速公路
- 河流水系
- 城镇开发边界

巨鹿县中心城区城镇开发边界内详细规划

绿地与开放空间规划图

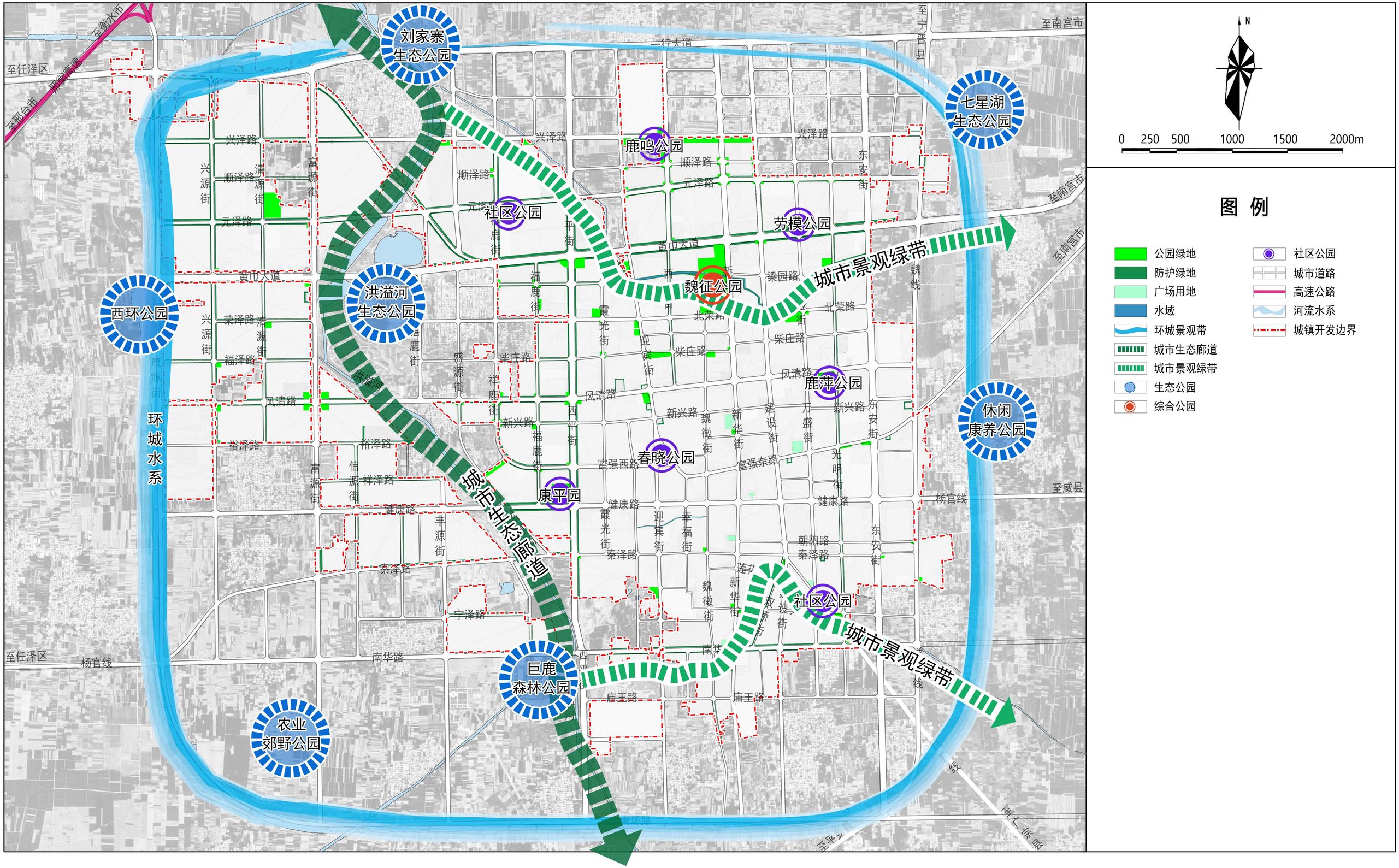

巨鹿县中心城区城镇开发边界内详细规划

道路系统规划图

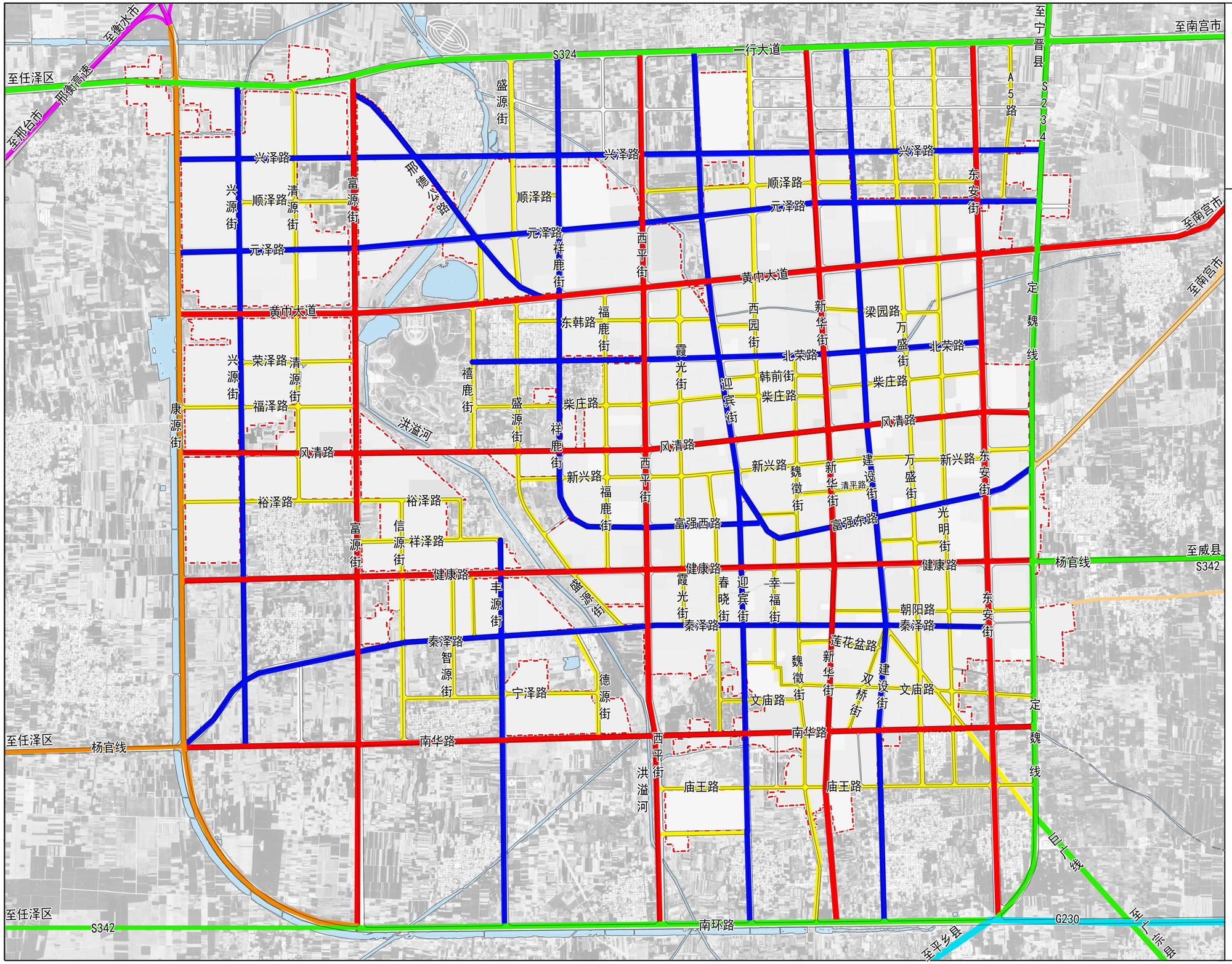

N

0 250 500 1000 1500 2000m

图 例

- 主干路
- 次干路
- 支路
- 城市道路
- 高速公路
- 国道
- 省道
- 县道
- 乡道
- 河流水系
- 城镇开发边界

巨鹿县中心城区城镇开发边界内详细规划

公共服务设施规划图

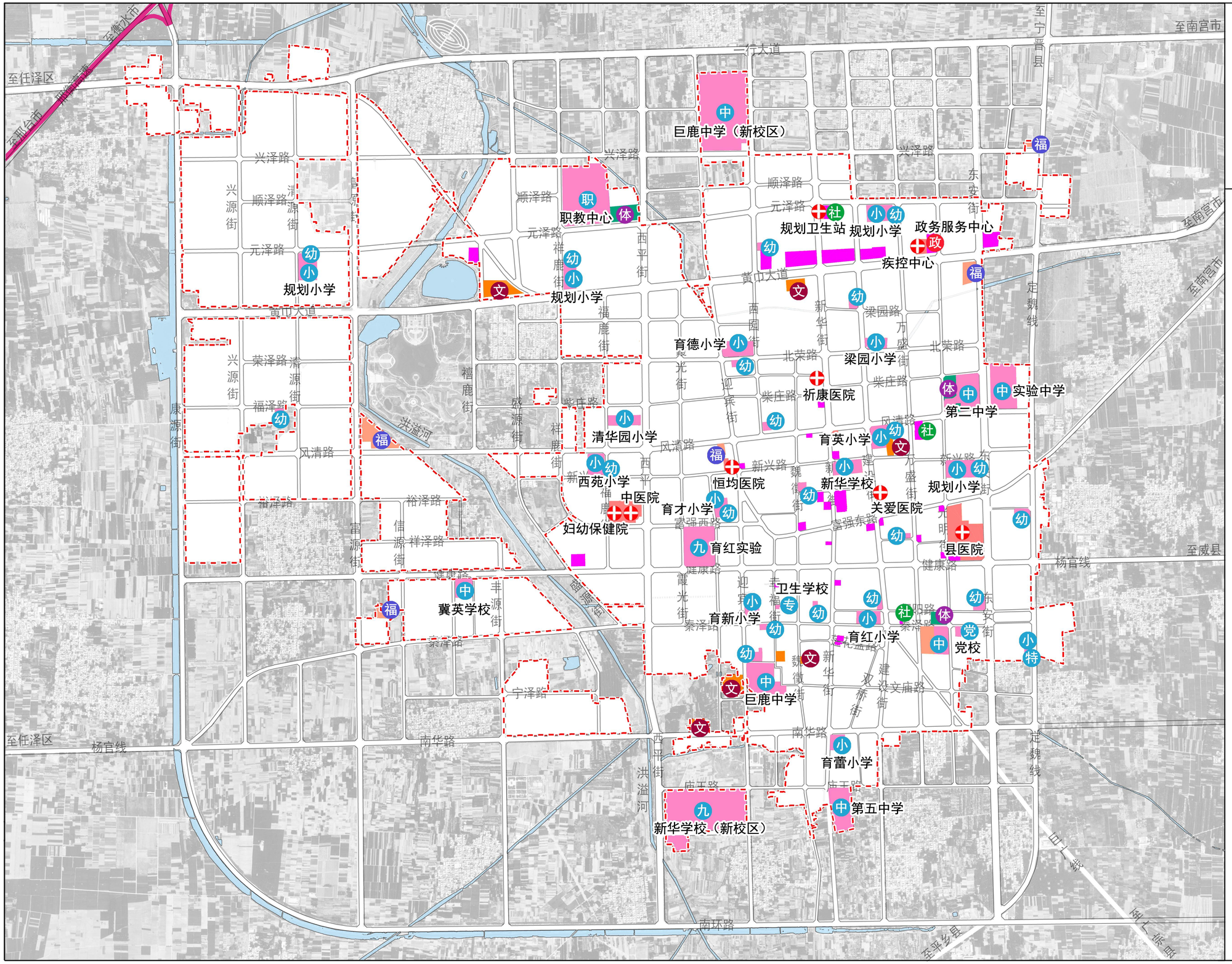

图 例

- 机关团体用地
- 文化用地
- 教育用地
- 体育用地
- 医疗卫生用地
- 社会福利用地
- 政务服务中心
- 社区服务中心
- 文化设施
- 中学
- 小学
- 九年一贯制学校
- 幼儿园
- 职教中心
- 特殊学校
- 党校
- 医疗卫生设施
- 体育设施
- 社会福利设施
- 城市道路
- 高速公路
- 河流水系
- 城镇开发边界