

# 土地现状调查结果表

(官亭镇张长路村)

为推进世都巨鹿县 50MW 风电项目 1 号地建设,依照法律规定,拟征收官亭镇张长路村位于东至张长路村地、西至张长路村地、南至张长路村地、北至张长路村地的土地,经官亭镇与张长路村集体经济组织、农户共同调查土地权属、清点农村村民住宅、其他地上附着物及青苗,有关情况如下:

## 一、土地情况

单位:公顷/亩, 0.0000

权属	张长路村集体土地									
	地类	合计	小计	其中					建设用地	未利用地
				耕地	园地	林地	草地	其他农用地		
面积(公顷)	0.0576	0.0576	0.0576	0	0	0	0	0	0	
面积(亩)	0.8640	0.8640	0.8640	0	0	0	0	0	0	

## 二、土地使用权情况


单位:亩, 0.0000

序号	土地使用权人	面积等情况	备注
1	张敬立	0.7774	
2	张平锐	0.0866	
	合计	0.8640	

### 三、农村村民住宅情况

单位：平方米，0.00

序号	所有权人	具体情况	备注



### 四、其他地上附着物情况

序号	所有权人	具体情况	备注



### 五、青苗情况

单位：亩，0.0000

序号	所有权人	具体情况	备注
1	张敬立	小麦 0.7774 亩	待农户种植作物收获后再进行施工建设，不予补偿。
2	张平锐	小麦 0.0866 亩	



- 注：1.涉及无权源建设用地的，按照前推后地类填写；  
 2.地上附着物涉及违法的，应备注处罚情况；  
 3.实际数量与经认定应予补偿的其他地上附着物、青苗等不同的，在备注栏进行说明；  
 4.没有农村村民住宅、其他地上附着物或青苗时，在备注栏注明“无”；  
 5.涉及村集体土地的，调查表中土地使用权人栏填写“村集体/村委会”，并由负责人在备注栏签字盖章；  
 6.第二、三、四、五项表格均需加盖村委会或相关权利人公章。


集体经济组织/村民委员会（签字、盖章）：



现场组织人员（签字）：

魏建勇 李计

土地现状调查组织单位（主要负责人签字、盖章）：



2026年5月25日

# 土地现状调查结果表

(官亭镇张长路村)

为推进世都巨鹿县 50MW 风电项目 2 号地建设，依照法律规定，拟征收官亭镇张长路村位于东至张长路村地、西至张长路村地、南至张长路村地、北至张长路村地的土地，经官亭镇与张长路村集体经济组织、农户共同调查土地权属、清点农村村民住宅、其他地上附着物及青苗，有关情况如下：

## 一、土地情况

单位：公顷/亩，0.0000

权属	张长路村集体土地									
	地类	合计	小计	其中					建设用地	未利用地
				耕地	园地	林地	草地	其他农用地		
面积（公顷）	0.0576	0.0576	0	0	0	0	0.0576	0	0	
面积（亩）	0.8640	0.8640	0	0	0	0	0.8640	0	0	

## 二、土地使用权情况

单位：亩，0.0000

序号	土地使用权人	面积等情况	备注
1	村委会	0.8640	
	合计	0.8640	

### 三、农村村民住宅情况

单位：平方米，0.00

序号	所有权人	具体情况	备注
			无

### 四、其他地上附着物情况

序号	所有权人	具体情况	备注
			无

### 五、青苗情况

单位：亩，0.0000

序号	所有权人	具体情况	备注
			无

- 注：1.涉及无权源建设用地的，按照前推后地类填写；  
 2.地上附着物涉及违法的，应备注处罚情况；  
 3.实际数量与经认定应予补偿的其他地上附着物、青苗等不同的，在备注栏进行说明；  
 4.没有农村村民住宅、其他地上附着物或青苗时，在备注栏注明“无”；  
 5.涉及村集体土地的，调查表中土地使用权人栏填写“村集体/村委会”，并由负责人在备注栏签字盖章；  
 6.第二、三、四、五项表格均需加盖村委会或相关权利人公章

集体经济组织/村民委员会（签字、盖章）：

现场组织人员（签字）：

土地现状调查组织单位（主要负责人签字、盖章）：

2026年5月25日

# 土地现状调查结果表

(官亭镇赵家庄村)

为推进世都巨鹿县 50MW 风电项目 3 号地建设,依照法律规定,拟征收官亭镇赵家庄村位于东至赵家庄村地、西至赵家庄村地、南至赵家庄村地、北至赵家庄村地的土地,经官亭镇与赵家庄村集体经济组织、农户共同调查土地权属、清点农村村民住宅、其他地上附着物及青苗,有关情况如下:

## 一、土地情况

单位:公顷/亩,0.0000

权属	赵家庄村集体土地									
	地类	合计	小计	农用地					建设用地	未利用地
				耕地	园地	林地	草地	其他农用地		
面积(公顷)	0.0576	0.0576	0.0054	0	0	0	0.0522	0	0	
面积(亩)	0.8640	0.8640	0.0810	0	0	0	0.7830	0	0	

## 二、土地使用权情况

单位:亩,0.0000

序号	土地使用权人	面积等情况	备注
1	村委会	0.8640	刘会超
	合计	0.8640	

### 三、农村村民住宅情况

单位：平方米，0.00

序号	所有权人	具体情况	备注
			无



### 四、其他地上附着物情况

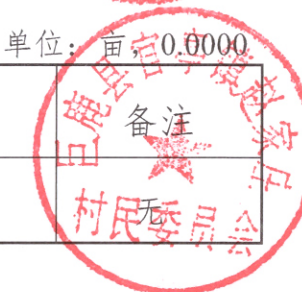
序号	所有权人	具体情况	备注
			无



### 五、青苗情况

单位：亩，0.0000

序号	所有权人	具体情况	备注
			无




- 注：1.涉及无权源建设用地的，按照前推后地类填写；  
 2.地上附着物涉及违法的，应备注处罚情况；  
 3.实际数量与经认定应予补偿的其他地上附着物、青苗等不同的，在备注栏进行说明；  
 4.没有农村村民住宅、其他地上附着物或青苗时，在备注栏注明“无”；  
 5.涉及村集体土地的，调查表中土地使用权人栏填写“村集体/村委会”，并由负责人在备注栏签字盖章；  
 6.第二、三、四、五项表格均需加盖村委会或相关权利人公章。

集体经济组织/村民委员会（签字、盖章）：



现场组织人员（签字）：陈文辉 王立山

土地现状调查组织单位（主要负责人签字、盖章）：



2026年5月25日

# 土地现状调查结果表

(官亭镇台头村)

为推进世都巨鹿县 50MW 风电项目 4 号地建设，依照法律规定，拟征收官亭镇台头村位于东至台头村地、西至台头村地、南至台头村地、北至台头村地的土地，经官亭镇与台头村集体经济组织、农户共同调查土地权属、清点农村村民住宅、其他地上附着物及青苗，有关情况如下：

## 一、土地情况

单位：公顷/亩，0.0000

权属	台头村集体土地								
地类	合计	小计	其中					建设用地	未利用地
			耕地	园地	林地	草地	其他农用地		
			面积（公顷）	0.0576	0.0576	0.0576	0		
面积（亩）	0.8640	0.8640	0.8640	0	0	0	0	0	

## 二、土地使用权情况

单位：亩，0.0000

序号	土地使用权人	面积等情况	备注
1	薛绍科	0.8640	
	合计	0.8640	

### 三、农村村民住宅情况

单位：平方米，0.00

序号	所有权人	具体情况	备注
			无

### 四、其他地上附着物情况

序号	所有权人	具体情况	备注
			无

### 五、青苗情况

单位：亩，0.0000

序号	所有权人	具体情况	备注
1	薛绍科	小麦 0.8640 亩	待农户种植作物收获后再进行施工建设，故不予补偿。

- 注：1.涉及无权源建设用地的，按照前推后地类填写；  
 2.地上附着物涉及违法的，应备注处罚情况；  
 3.实际数量与经认定应予补偿的其他地上附着物、青苗等不同的，在备注栏进行说明；  
 4.没有农村村民住宅、其他地上附着物或青苗时，在备注栏注明“无”；  
 5.涉及村集体土地的，调查表中土地使用权人栏填写“村集体/村委会”，并由负责人在备注栏签字盖章；  
 6.第二、三、四、五项表格均需加盖村委会或相关权利人公章。

集体经济组织/村民委员会（签字、盖章）：薛绍科

现场组织人员（签字）：郭忠辉 李红

土地现状调查组织单位（主要负责人签字、盖章）：林国伟

2026年5月25日

# 土地现状调查结果表

(官亭镇台头村)

为推进世都巨鹿县 50MW 风电项目 5 号地建设,依照法律规定,拟征收官亭镇台头村位于东至台头村地、西至台头村地、南至台头村地、北至台头村地的土地,经官亭镇与台头村集体经济组织、农户共同调查土地权属、清点农村村民住宅、其他地上附着物及青苗,有关情况如下:

## 一、土地情况

单位:公顷/亩, 0.0000

权属	台头村集体土地									
	地类	合计	小计	其中					建设用地	未利用地
				耕地	园地	林地	草地	其他农用地		
面积(公顷)	0.0576	0.0576	0.0576	0	0	0	0	0	0	
面积(亩)	0.8640	0.8640	0.8640	0	0	0	0	0	0	

## 二、土地使用权情况

单位:亩, 0.0000

序号	土地使用权人	面积等情况	备注
1	薛绍领	0.8640	
	合计	0.8640	

### 三、农村村民住宅情况



单位：平方米，0.00

序号	所有权人	具体情况	备注
			无

### 四、其他地上附着物情况




序号	所有权人	具体情况	备注
			无

### 五、青苗情况

单位：亩，0.0000


序号	所有权人	具体情况	备注
1	薛绍领	小麦 0.8640 亩	待农户种植作物收获后再进行施工建设，故不予补偿。




- 注：1.涉及无权源建设用地的，按照前推后地类填写；  
 2.地上附着物涉及违法的，应备注处罚情况；  
 3.实际数量与经认定应予补偿的其他地上附着物、青苗等不同的，在备注栏进行说明；  
 4.没有农村村民住宅、其他地上附着物或青苗时，在备注栏注明“无”；  
 5.涉及村集体土地的，调查表中土地使用权人栏填写“村集体/村委会”，并由负责人在备注栏签字盖章；  
 6.第二、三、四、五项表格均需加盖村委会或相关权利人公章。

集体经济组织/村民委员会（签字盖章）：



现场组织人员（签字）：

土地现状调查组织单位（主要负责人签字、盖章）：  
 2026年5月25日



# 土地现状调查结果表

(官亭镇周于庄村)

为推进世都巨鹿县 50MW 风电项目 6 号地建设，依照法律规定，拟征收官亭镇周于庄村位于东至周于庄村地、西至周于庄村地、南至周于庄村地、北至周于庄村地的土地，经官亭镇与周于庄村集体经济组织、农户共同调查土地权属、清点农村村民住宅、其他地上附着物及青苗，有关情况如下：

## 一、土地情况

单位：公顷/亩，0.0000

权属	周于庄村集体土地									
	地类	合计	小计	其中					建设用地	未利用地
				耕地	园地	林地	草地	其他农用地		
面积（公顷）	0.0576	0.0576	0.0576	0	0	0	0	0	0	
面积（亩）	0.8640	0.8640	0.8640	0	0	0	0	0	0	

## 二、土地使用权情况

单位：亩，0.0000

序号	土地使用权人	面积等情况	备注
1	周廷俭	0.8640	
	合计	0.8640	

### 三、农村村民住宅情况

单位：平方米，0.00

序号	所有权人	具体情况	备注
			无

### 四、其他地上附着物情况

序号	所有权人	具体情况	备注
			无

### 五、青苗情况

单位：亩，0.0000

序号	所有权人	具体情况	备注
1	周廷俭	小麦 0.8640 亩	待农户种植作物收获后再进行施工建设，故不予补偿

- 注：1.涉及无权源建设用地的，按照前推后地类填写；  
 2.地上附着物涉及违法的，应备注处罚情况；  
 3.实际数量与经认定应予补偿的其他地上附着物、青苗等不同的，在备注栏进行说明；  
 4.没有农村村民住宅、其他地上附着物或青苗时，在备注栏注明“无”；  
 5.涉及村集体土地的，调查表中土地使用权人栏填写“村集体/村委会”，并由负责人在备注栏签字盖章；  
 6.第二、三、四、五项表格均需加盖村委会或相关权利人公章。

集体经济组织/村民委员会（签字盖章）：于少辉

现场组织人员（签字）：蔡焕广 高军

土地现状调查组织单位（主要负责人签字、盖章）：林玉伟

2026年5月25日

# 土地现状调查结果表

(官亭镇商店村)

为推进世都巨鹿县 50MW 风电项目 7 号地建设，依照法律规定，拟征收官亭镇商店村位于东至商店村地、西至商店村地、南至商店村地、北至商店村地的土地，经官亭镇与商店村集体经济组织、农户共同调查土地权属、清点农村村民住宅、其他地上附着物及青苗，有关情况如下：

## 一、土地情况

单位：公顷/亩，0.0000

权属	商店村集体土地									
	地类	合计	小计	其中					建设用地	未利用地
				耕地	园地	林地	草地	其他农用地		
面积（公顷）	0.0576	0.0576	0	0	0	0.0576	0	0	0	
面积（亩）	0.8640	0.8640	0	0	0	0.8640	0	0	0	

## 二、土地使用权情况

单位：亩，0.0000

序号	土地使用权人	面积等情况	备注
1	王祥印	0.1100	
2	夏民苔	0.3880	
3	王春华	0.2560	

4	王春校	0.1100	
	合计	0.8640	

### 三、农村村民住宅情况

单位：平方米，0.00

序号	所有权人	具体情况	备注
			无

### 四、其他地上附着物情况

序号	所有权人	具体情况	备注
			无

### 五、青苗情况

单位：亩，0.0000

序号	所有权人	具体情况	备注
			无

- 注：1.涉及无权源建设用地的，按照前推后地类填写；  
 2.地上附着物涉及违法的，应备注处罚情况；  
 3.实际数量与经认定应予补偿的其他地上附着物、青苗等不同的，在备注栏进行说明；  
 4.没有农村村民住宅、其他地上附着物或青苗时，在备注栏注明“无”；  
 5.涉及村集体土地的，调查表中土地使用权人栏填写“村集体/村委会”，并由负责人在备注栏签字盖章；  
 6.第二、三、四、五项表格均需加盖村委会或相关权利人公章。

集体经济组织/村民委员会（签字、盖章）： 贾文娟

现场组织人员（签字）： 杨胜朝、苏耀峰

土地现状调查组织单位（主要负责人签字、盖章）： 林国伟

2026年5月25日

# 土地现状调查结果表

(官亭镇后董营村)

为推进世都巨鹿县 50MW 风电项目 8 号地建设，依照法律规定，拟征收官亭镇后董营村位于东至后董营村地、西至后董营村地、南至后董营村地、北至后董营村地的土地，经官亭镇与后董营村集体经济组织、农户共同调查土地权属、清点农村村民住宅、其他地上附着物及青苗，有关情况如下：

## 一、土地情况

单位：公顷/亩，0.0000

权属	后董营村集体土地									
	地类	合计	小计	其中					建设用地	未利用地
				耕地	园地	林地	草地	其他农用地		
面积（公顷）	0.0576	0.0576	0	0	0	0	0.0576	0	0	
面积（亩）	0.8640	0.8640	0	0	0	0	0.8640	0	0	

## 二、土地使用权情况

单位：亩，0.0000

序号	土地使用权人	面积等情况	备注
1	村委会	0.8640	高登方
	合计	0.8640	

### 三、农村村民住宅情况

单位：平方米，0.00

序号	所有权人	具体情况	备注
			无

### 四、其他地上附着物情况

序号	所有权人	具体情况	备注
			无

### 五、青苗情况

单位：亩，0.0000

序号	所有权人	具体情况	备注
			无

- 注：1.涉及无权源建设用地的，按照前推后地类填写；  
 2.地上附着物涉及违法的，应备注处罚情况；  
 3.实际数量与经认定应予补偿的其他地上附着物、青苗等不同的，在备注栏进行说明；  
 4.没有农村村民住宅、其他地上附着物或青苗时，在备注栏注明“无”；  
 5.涉及村集体土地的，调查表中土地使用权人栏填写“村集体/村委会”，并由负责人在备注栏签字盖章；  
 6.第二、三、四、五项表格均需加盖村委会或相关权利人公章。

集体经济组织/村民委员会（签字、盖章）： 冯登方

现场组织人员（签字）： 张东

土地现状调查组织单位（主要负责人签字、盖章）： 林国伟

2026年5月25日